КАРТА ГРАДОСТРОИТЕЛЬНОГО ЗОНИРОВАНИЯ ТЕРРИТОРИИ РЯБИНОВСКОГО СЕЛЬСКОГО ПОСЕЛЕНИЯ НОЛИНСКОГО РАЙОНА КИРОВСКОЙ ОБЛАСТИ М 1:20000

Условные обозначения

Граница населенного пункта

Территориальные зоны

Жилые зоны

- Ж-1 Зона застройки индивидуальными жилыми домами и блокированной жилой застройки
- Ж-2 Зона застройки малоэтажными жилыми домами
- Ж-2.Г Зона коллективных и индивидуальных гаражей боксового типа

Общественно-деловые зоны

- ОД-1 Зона размещения объектов социального и коммунально-бытового назначения
- ОД-2 Зона делового, общественного и коммерческого назначения

Производственные зоны

- П-1 Зона размещения производственных объектов V класса опасности
- П-2 Зона размещения производственных объектов IV класса опасности

Зоны инженерной инфраструктуры

- ИТИ-1 Зона инженерных сооружений

Зоны сельскохозяйственного использования

- С-1 Зона сельскохозяйственных угодий
- С-2 Зона ведения садоводства

Зоны рекреационного назначения

- Р-1 Зона природных ландшафтов, лесопарков

Зоны культовых объектов и сооружений

- К-1 Зона зданий и сооружений православных храмов

Зоны специального назначения

- СО-1 Зона кладбищ
- СО-2 Зона скотомогильников
- СО-3 Зона для нужд гражданской обороны

- граница территории объекта культурного наследия (памятника истории и культуры) народов Российской Федерации регионального значения

Объекты культурного наследия (памятники истории и культуры) народов Российской Федерации регионального значения

- Дом, в котором родился и жил Герой Советского Союза Рухлядьев Александр Игнатьевич (1915-1945), 1915-1928 гг.
- Дом, в котором проходил первый волостной съезд Советов рабочих, крестьянских и солдатских депутатов, провозгласивших Советскую власть в Луксунской волости, 1918 г.

Территории без установленных градостроительных регламентов

- земли с.х. назначения (сельскохозяйственные угодья)
- земли лесного фонда
- территории покрытые поверхностными водами
- территории общего пользования автодороги, улицы (без обозначения)

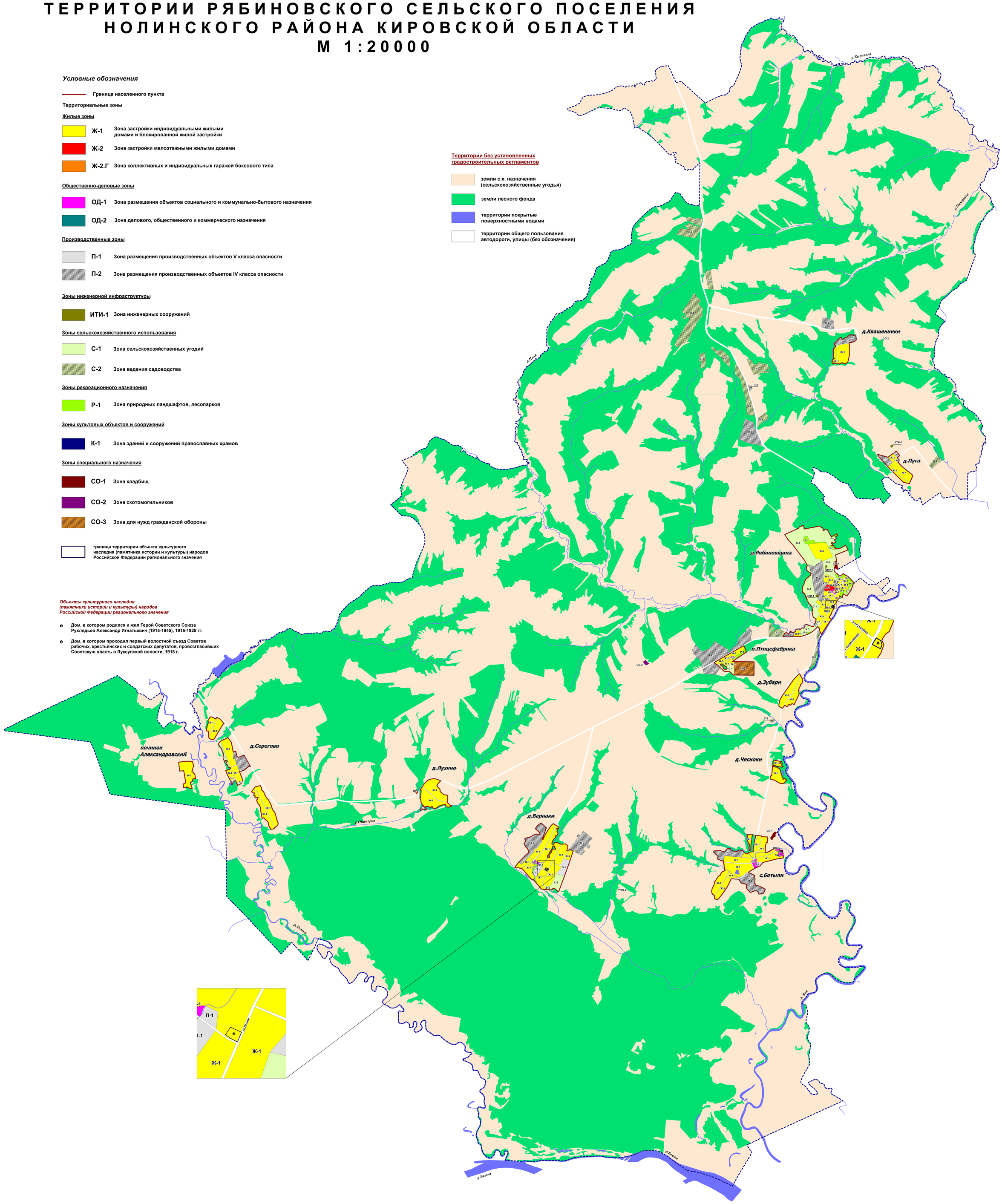

Фрагмент карты градостроительного зонирования
территории Рябиновского сельского поселения
Нолинского района Кировской области
М 1:5000

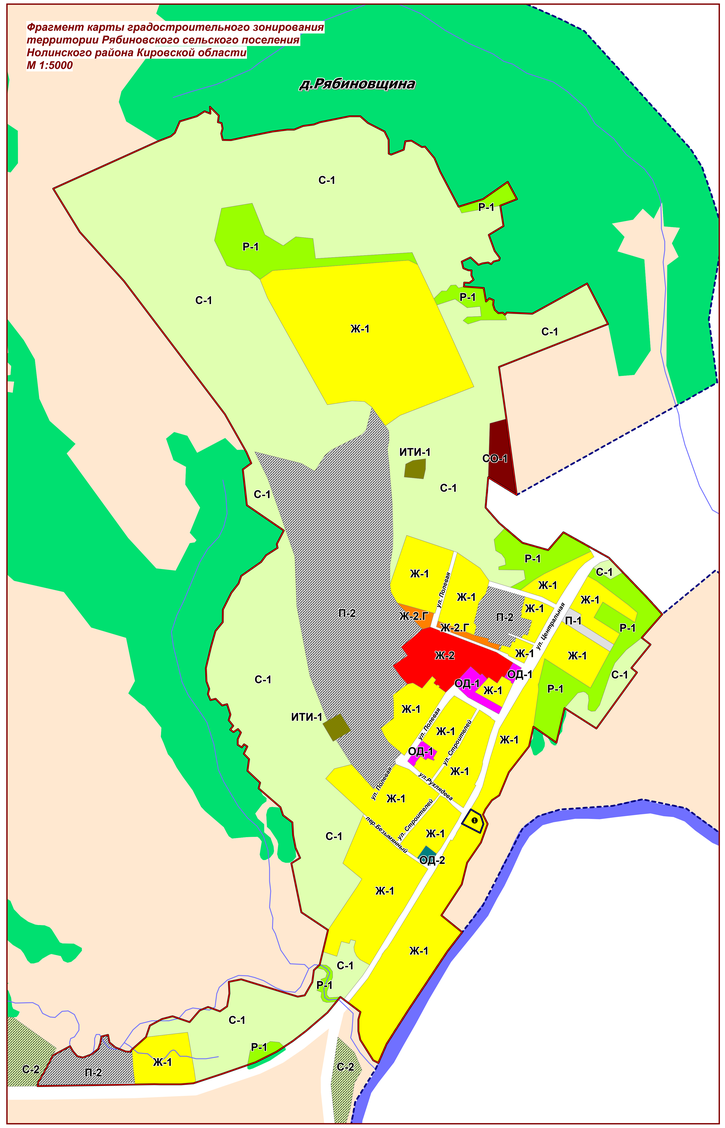

Фрагмент карты градостроительного зонирования
территории Рябиновского сельского поселения
Нолинского района Кировской области
М 1:5000

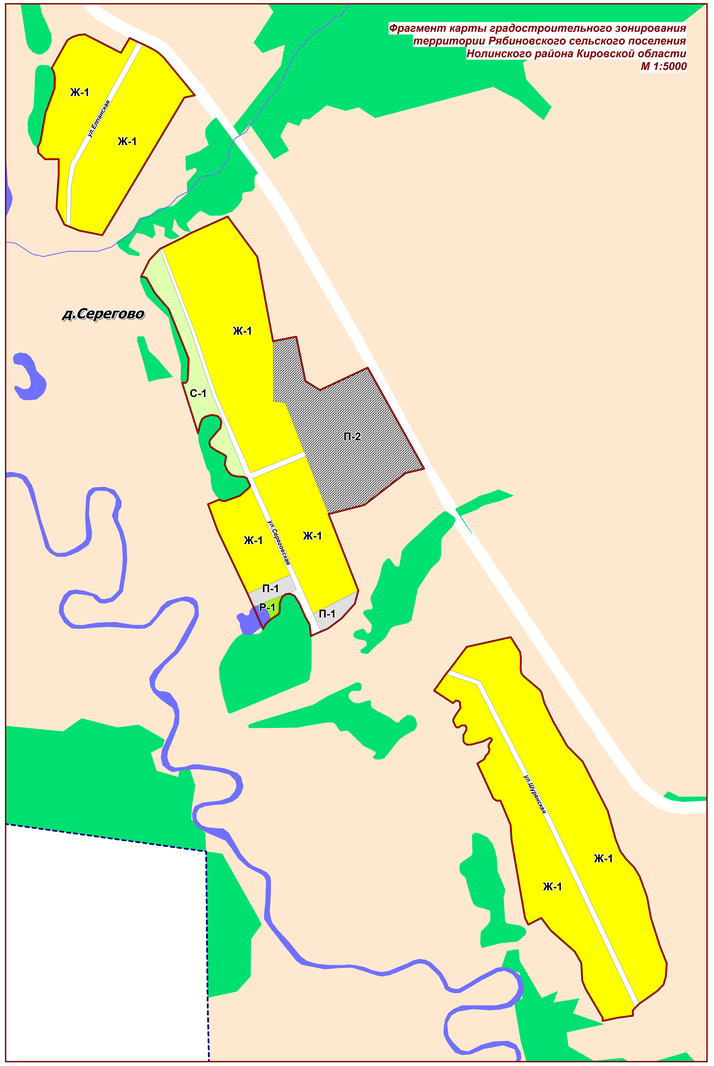

Фрагмент карты градостроительного зонирования
территории Рябиновского сельского поселения
Нолинского района Кировской области
М 1:5000

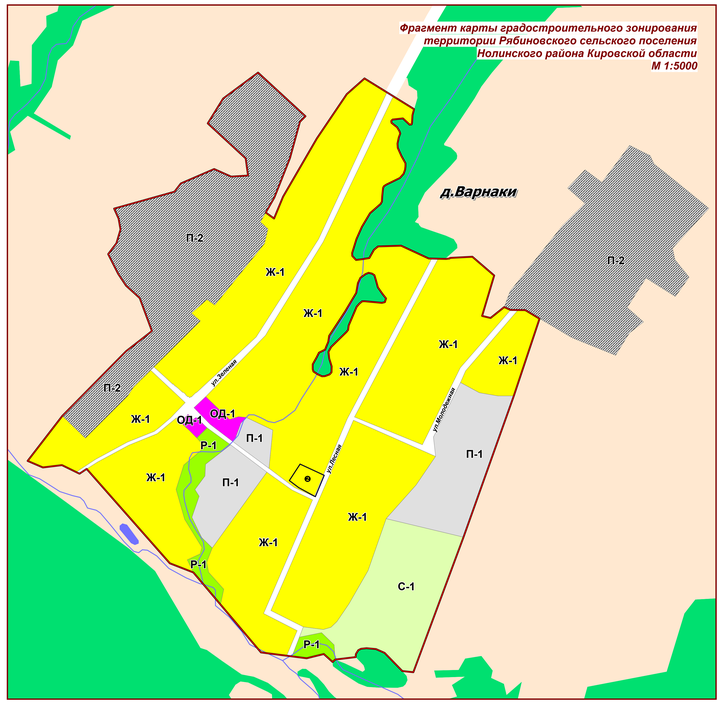

Фрагмент карты градостроительного зонирования
территории Рябиновского сельского поселения
Нолинского района Кировской области
М 1:5000

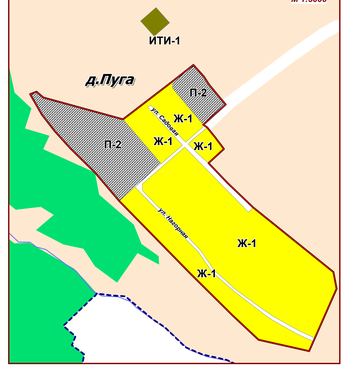

Фрагмент карты градостроительного зонирования
территории Рябиновского сельского поселения
Нолинского района Кировской области
М 1:5000

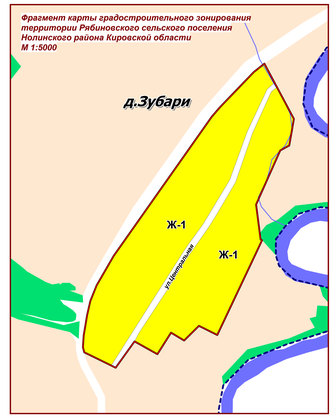

Фрагмент карты градостроительного зонирования
территории Рябиновского сельского поселения
Нолинского района Кировской области
М 1:5000

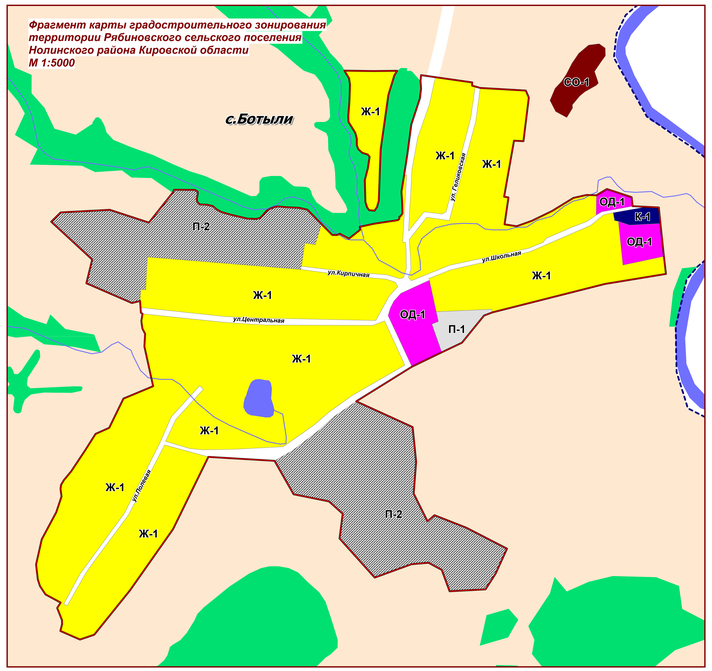

Фрагмент карты градостроительного зонирования
территории Рябиновского сельского поселения
Нолинского района Кировской области
М 1:5000

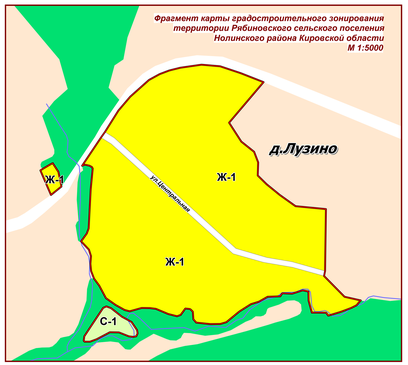

Фрагмент карты градостроительного зонирования
территории Рябиновского сельского поселения
Нолинского района Кировской области
М 1:5000

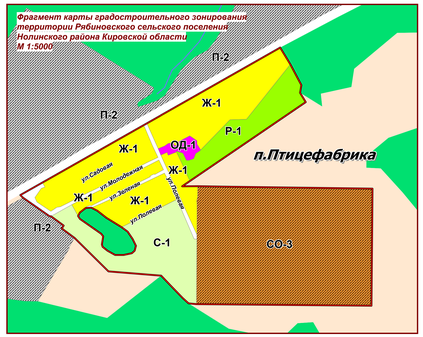

Фрагмент карты градостроительного зонирования
территории Рябиновского сельского поселения
Нолинского района Кировской области
М 1:5000

КАРТА ГРАДОСТРОИТЕЛЬНОГО ЗОНИРОВАНИЯ ТЕРРИТОРИИ РЯБИНОВСКОГО СЕЛЬСКОГО ПОСЕЛЕНИЯ НОЛИНСКОГО РАЙОНА КИРОВСКОЙ ОБЛАСТИ (ЗОНЫ С ОСОБЫМИ УСЛОВИЯМИ ИСПОЛЬЗОВАНИЯ ТЕРРИТОРИИ) М 1:20000

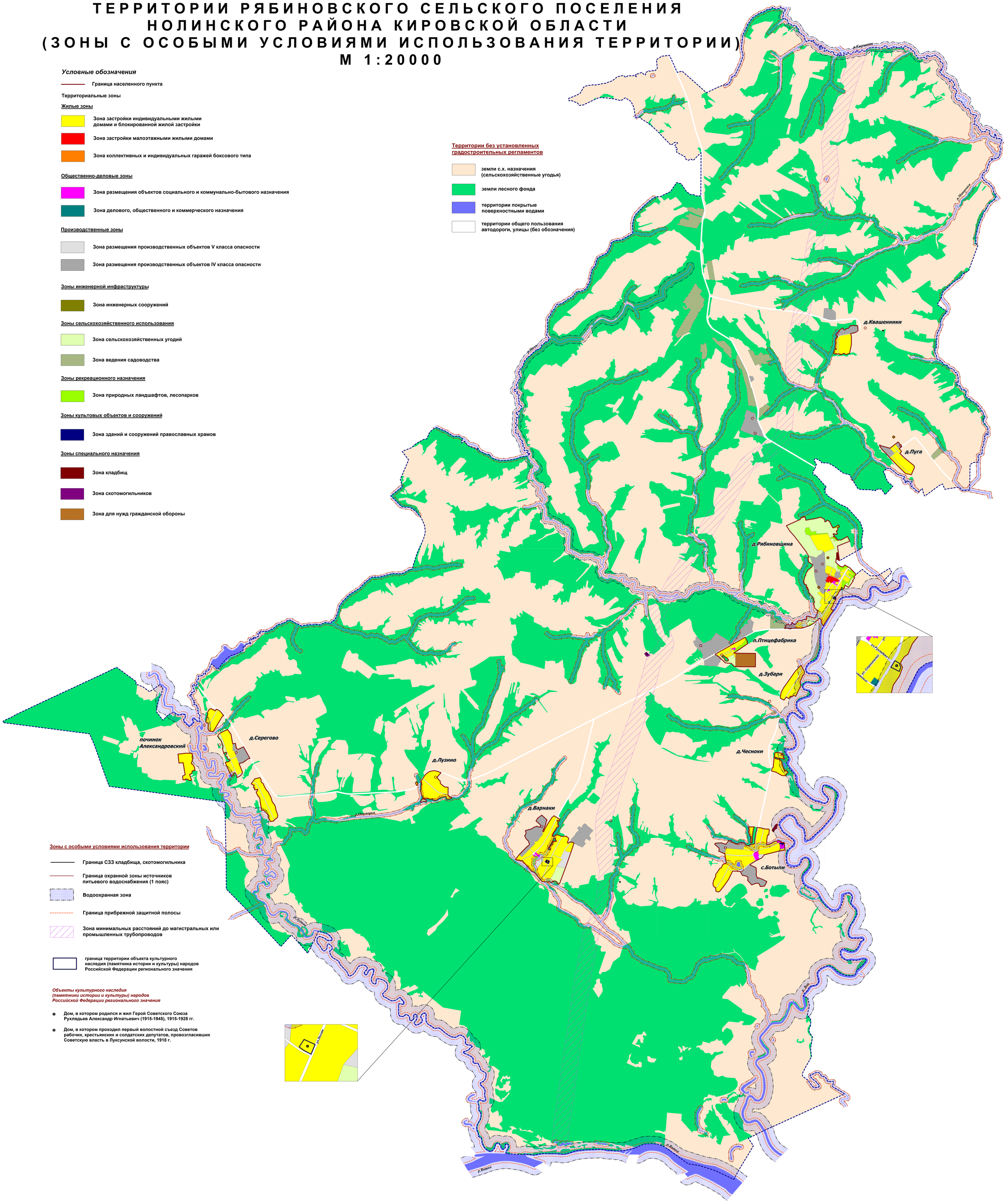

Условные обозначения

Граница населенного пункта

Территориальные зоны

Жилые зоны

- Зона застройки индивидуальными жилыми домами и блокированной жилой застройки
- Зона застройки малоэтажными жилыми домами
- Зона коллективных и индивидуальных гаражей боксового типа

Общественно-деловые зоны

- Зона размещения объектов социального и коммунально-бытового назначения
- Зона делового, общественного и коммерческого назначения

Производственные зоны

- Зона размещения производственных объектов V класса опасности
- Зона размещения производственных объектов IV класса опасности

Зоны инженерной инфраструктуры

- Зона инженерных сооружений

Зоны сельскохозяйственного использования

- Зона сельскохозяйственных угодий
- Зона ведения садоводства

Зоны рекреационного назначения

- Зона природных ландшафтов, лесопарков

Зоны культовых объектов и сооружений

- Зона зданий и сооружений православных храмов

Зоны специального назначения

- Зона кладбищ
- Зона скотомогильников
- Зона для нужд гражданской обороны

Территории без установленных градостроительных регламентов

- земли с.х. назначения (сельскохозяйственные угодья)
- земли лесного фонда
- территории покрытые поверхностными водами
- территории общего пользования автодороги, улицы (без обозначения)

Зоны с особыми условиями использования территории

- Граница СЗЗ кладбища, скотомогильника
- Граница охранной зоны источников питьевого водоснабжения (1 пояс)
- Водоохранная зона
- Граница прибрежной защитной полосы
- Зона минимальных расстояний до магистральных или промышленных трубопроводов
- граница территории объекта культурного наследия (памятника истории и культуры) народов Российской Федерации регионального значения

Объекты культурного наследия (памятники истории и культуры) народов Российской Федерации регионального значения

- Дом, в котором родился и жил Герой Советского Союза Рухлядьев Александр Игнатьевич (1915-1945), 1915-1928 гг.
- Дом, в котором проходил первый волостной съезд Советов рабочих, крестьянских и солдатских депутатов, провозгласивших Советскую власть в Луксунской волости, 1918 г.